


# BEKENDMAKING OPENBAAR ONDERZOEK OVER EEN AANVRAAG VAN EEN OMGEVINGSVERGUNNING



<b>Referentie omgevingsloket:</b>	OMV_2023055639
<b>Referentie gemeente:</b>	OMV_2024_00020
<b>Projectnaam omgevingsloket:</b>	Van Beek en Zn - regularisatie bijgebouwen - Galgestraat 64A
<b>Projectnaam gemeente:</b>	de regularisatie van technische ruimten, silo's en betonverharding en het aanleggen van bijkomende betonverharding en een infiltratievoorziening
<b>Ligging:</b>	Galgestraat 64A
<b>Inrichting:</b>	20230420-0044
<b>Contactpersoon:</b>	Dienst Omgeving omgeving@geetbets.be 011/58.65.61 - 011/58.65.62 - 011/58.65.68
<b>Datum beslissing:</b>	14/11/2024

Het bestuur van Geetbets deelt mee dat door G. van Beek & Zn België BVBA gevestigd te Kapelsesteenweg 292 te 2930 Brasschaat, een omgevingsvergunning is ingediend voor: stedenbouwkundige handelingen en de exploitatie van een of meerdere ingedeelde inrichtingen of activiteiten

Het betreft een aanvraag tot **de regularisatie van technische ruimten, silo's en betonverharding en het aanleggen van bijkomende betonverharding en een infiltratievoorziening**

De aanvraag heeft betrekking op een terrein met als ligging Galgestraat 64A, en met als kadastrale ligging afdeling 2 sectie E nrs. 22E3, 22L3, 22M3, 22N2, 22N3 en 22T2

Vergunde toestand		Voorwerp van aanvraag			Gecoördineerde toestand	
Rubriek nummer	Vergunde Hoeveelheid	Aard	Aangevraagde Hoeveelheid	Actuele rubriek	Totale Hoeveelheid	Klasse
17.3.6.1.b	2000	Niet langer van toepassing		opslagplaatsen voor gevaarlijke vloeistoffen en vaste stoffen, met uitzondering van de opslagplaatsen, vermeld in rubriek 17.1, 17.4 en rubriek 48, schadelijke vloeistoffen en vaste stoffen opslagplaatsen voor vloeistoffen en vaste stoffen op basis van etikettering, gekenmerkt door het gevarenpictogram GHS07 (  ) met een gezamenlijke opslagcapaciteit van: 200 kg tot en met 2 ton, als de inrichting volledig of gedeeltelijk is gelegen in een ander gebied dan industriegebied		
	MW	Nieuw	0,15 MW	2.3.4.1.a)1° opslag en verwijdering van afvalstoffen, opslag en verbranding van: Biomassa-afval : plantaardig afval van land- en bosbouw - plantaardig afval van de levensmiddelenindustrie - vezelachtig plantaardig afval, afkomstig van de productie van ruwe pulp en van de productie van papier uit pulp, dat op de plaats van productie wordt meeverbrand en waarvan de vrijgekomen energie wordt teruggewonnen – kurkafval - onbehandeld houtafval, met een nominaal thermisch vermogen van: tot en met 5 MW	0,15 MW	2
9.4.2.c.2	1330	Ongewijzigd		9.4.2.c)2° Zoogdieren, Mestkalveren in een agrarisch gebied: met plaatsen voor meer dan 500 dieren	1330	1
	ton	Nieuw	0,23 ton	17.3.4.1°b) opslagplaatsen voor gevaarlijke vloeistoffen en vaste stoffen, met uitzondering van de opslagplaatsen, vermeld in rubriek 17.1, 17.4 en rubriek 48 bijtende vloeistoffen en vaste stoffen opslagplaatsen voor vloeistoffen en vaste stoffen op basis	0,23 ton	3

				van etikettering, gekenmerkt door het gevarenpictogram GHS05 (  ), met een gezamenlijke opslagcapaciteit van: 200 kg tot en met 2 ton, als de inrichting volledig of gedeeltelijk is gelegen in een ander gebied dan industriegebied		
	ton	Nieuw	0,23 ton	17.3.8.1° opslagplaatsen voor gevaarlijke vloeistoffen en vaste stoffen, met uitzondering van de opslagplaatsen, vermeld in rubriek 17.1, 17.4 en rubriek 48 vloeistoffen en vaste stoffen die gevaarlijk zijn voor het aquatisch milieu opslagplaatsen voor vloeistoffen en vaste stoffen op basis van etikettering, gekenmerkt door het gevarenpictogram GHS09 (  ), met een gezamenlijke opslagcapaciteit van: 100 kg tot en met 2 ton	0,23 ton	3
	liter	Nieuw	1000 liter	17.4. opslagplaatsen voor gevaarlijke vloeistoffen en vaste stoffen, met uitzondering van de opslagplaatsen, vermeld in rubriek 48, en producten, gekenmerkt door gevarenpictogram GHS01, in verpakkingen met een inhoudsvermogen van maximaal 30 liter of 30 kilogram, voor zover de maximale opslag begrepen is tussen 50 kg of 50 l en 5000 kg of 5000 l	1000 liter	3
28.2.c.1	4093 m <sup>3</sup>	Verandering	-1400 m <sup>3</sup>	28.2.c)1° opslagplaats van dierlijke mest in een agrarisch gebied: van 10 m <sup>3</sup> tot en met 5000 m <sup>3</sup>	2693 m <sup>3</sup>	3
45.4.e.1	24 ton	Verandering	122,6 ton	45.4.e)2° inrichtingen voor het behandelen van andere producten van dierlijke oorsprong: opslagplaatsen voor producten van dierlijke oorsprong, met uitzondering van de producten, vermeld in rubriek 48, van: meer dan 50 ton	146,6 ton	2
53.8.2	7300	Ongewijzigd		53.8.2° andere boringen van grondwaterwinningsputten en grondwaterwinning dan de boringen, vermeld in rubriek 53.1 tot en met 53.7 en 53.12, waarvan het totaal opgepompte debiet groter is dan 5000 m <sup>3</sup> per jaar en kleiner is dan of gelijk is aan 30.000 m <sup>3</sup> per jaar	7300	2

De overheid, bevoegd om een beslissing te nemen over de aanvraag is:

Deputatie

~~(\*) Bij de aanvraag is een milieueffectrapport gevoegd~~

~~(\*) Bij de aanvraag is een omgevingsveiligheidsrapport gevoegd~~

Er wordt voor bovenvermelde aanvraag een openbaar onderzoek georganiseerd van **30 januari 2025** tot en met **28 februari 2025**.

De aanvraag kan tot de sluiting van het openbaar onderzoek op 28 februari 2025, worden ingekeken via het Inzageloket of op de dienst omgeving van de gemeente Geetbets.



Bezwaren of opmerkingen kan u via het Inzageloket indienen of schriftelijke bij het college van burgemeester en schepenen van de gemeente Geetbets.

Voor meer info kan u terecht bij:

- Dienst Vergunningen provincie Vlaams-Brabant  
*omgevingsvergunning@vlaamsbrabant.be*  
016/66.60.40
- Het gemeentelijk contactpunt:  
*Dienst omgeving*  
Dorpsstraat 7  
3450 Geetbets  
[omgeving@geetbets.be](mailto:omgeving@geetbets.be)  
011/58.65.61 – 011/58.56.62